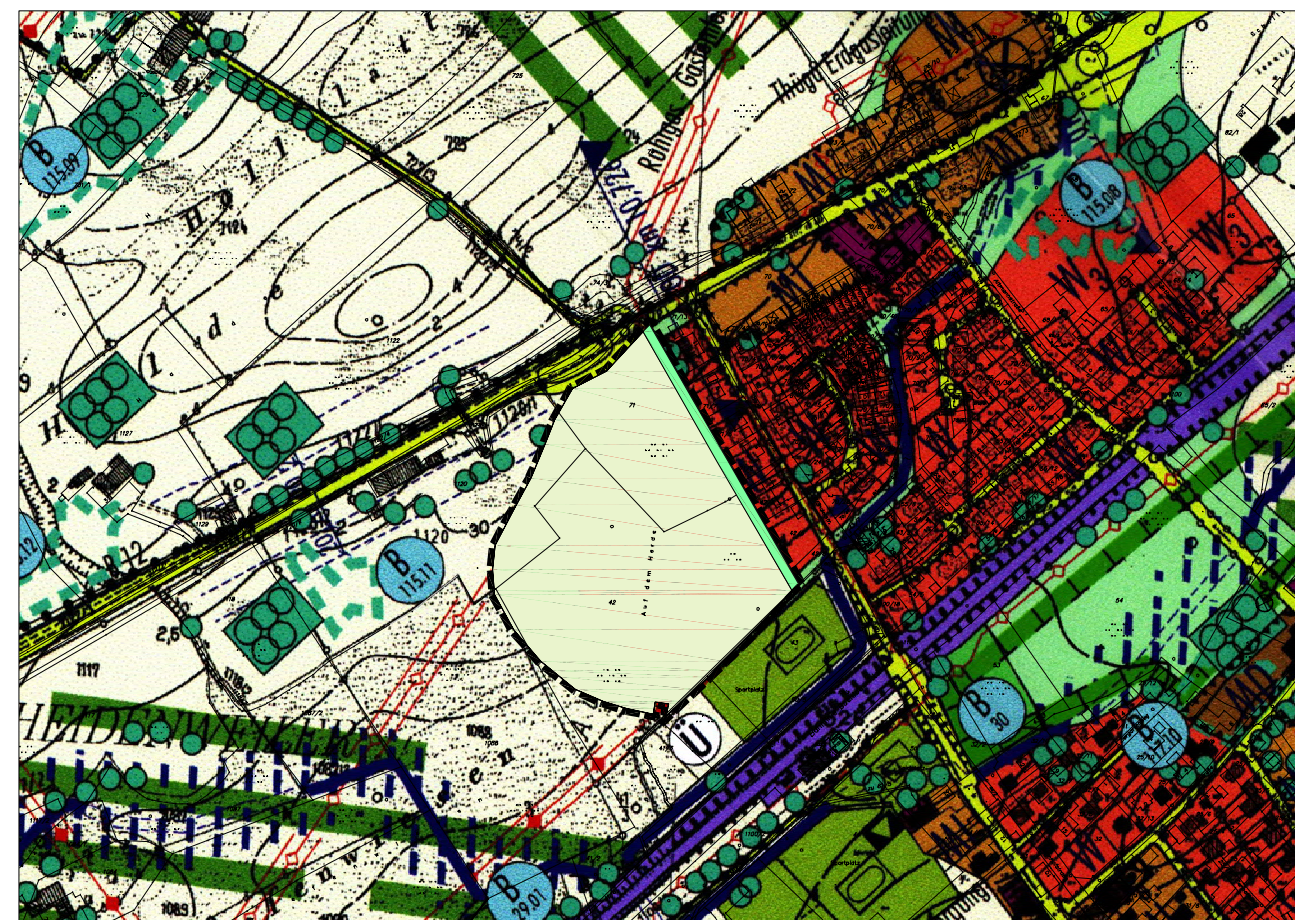


AUSSCHNITT AUS DEM WIRKSAMEN FNP, BEREICH PFÄNDERSTRASSE











AUSSCHNITT AUS DEM GEÄNDERTEN FNP, BEREICH PFÄNDERSTRASSE



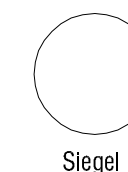
C PLANZEICHEN (AUSZUG) NACH WIRKSAMEN FLÄCHENNUTZUNGSPLAN

Für die Ausschnitte aus dem wirksamen Flächennutzungsplans gilt die Zeichenerklärung gemäß des wirksamen Flächennutzungsplans


-  Wohnbaufläche
-  Überörtliche und örtliche Hauptverkehrsstraßen
-  Hauptfuß- und Radweg
-  Fläche für die Landwirtschaft
-  Ortsrandeingrünung/ Durchgrünung/ Öffentliche Grünfläche
-  Flächen für Maßnahmen zum Schutz, zur Pflege und zur Entwicklung von Boden, Natur und Landschaft
-  Trafostation
-  Grenze des räumlichen Geltungsbereichs der Flächennutzungsplanänderung

D VERFAHRENSVERMERKE

- a Der Gemeinderat hat in der Sitzung vom 26.06.2012 die Aufstellung der 4. Flächennutzungsplanänderung Hergensweiler beschlossen. Der Aufstellungsbeschluss zur 4. Flächennutzungsplanänderung Hergensweiler wurde am ortsüblich bekannt gemacht.
 - b Die Behörden und sonstigen Träger öffentlicher Belange wurden am 28.06.2012 im Rahmen der frühzeitigen Behördenbeteiligung (Scoping) nach §4 Abs. 1 BauGB unetrachtet.
 - c Die Öffentlichkeit wurde am 04.07.2012 im Rahmen der frühzeitigen Öffentlichkeitsbeteiligung nach §3 Abs.1 BauGB zum Vorentwurf der 4. Flächennutzungsplanänderung unterrichtet.
 - d Zu dem Entwurf der 4. Flächennutzungsplanänderung Hergensweiler in der Fassung vom 24.07.2012 wurden die Behörden und sonstigen Träger öffentlicher Belange gem. § 4 Abs.2 BauGB in der Zeit vom 02.08.2012 bis 06.09.2012 beteiligt.
 - e Der Entwurf der 4. Flächennutzungsplanänderung Hergensweiler in der Fassung vom 24.07.2012 wurden mit Begründung gem. § 3 Abs.2 BauGB in der Zeit vom 10.08.2012 bis 20.09.2012 öffentlich ausgelegt.
 - f Die Gemeinde Hergensweiler hat mit Beschluss des Gemeinderats vom 09.10.2012 die 4. Flächennutzungsplanänderung Hergensweiler in der Fassung vom 09.10.2012 festgestellt.
Gemeinde Hergensweiler, den
-
Georg Betz
Erster Bürgermeister
- g Das Landratsamt Lindau hat die 4. Änderung des Flächennutzungsplans mit Bescheid vom
AZ gemäß §6 BauGB genehmigt.
 - h Ausgefertigt Gemeinde Hergensweiler, den
-
Georg Betz
Erster Bürgermeister
- i Die Erteilung der Genehmigung der 4. Flächennutzungsplanänderung Hergensweiler wurde am gem. § 6 Abs. 5 BauGB ortsüblich bekannt gemacht.
Gemeinde Hergensweiler, den
-
Georg Betz
Erster Bürgermeister



Siegel



**GEMEINDE
HERGENSWEILER**

**4. FLÄCHENNUTZUNGSPLANÄNDERUNG
ÄNDERUNGSBEREICH
Pfänderstrasse**



Norden

Maßstab 1 : 5.000

Fassung vom 09.10.2012



Ortsplanung und Städtebau
Landschaftsarchitektur und Landschaftsplanung
Gutachten Ökologie und Naturschutz
3D-Visualisierung
Marktplatz 4 - 88131 Lindau (B)
Schaezlerstrasse 38 - 86152 Augsburg
www.stadt-land-see.de